

**Fågelinventering
av
Västra Hället,
Nöthagen
och Magniberg
i Nyköpings
kommun
under år 2011**

**Fågelföreningen
Tärnan
Nyköping/Oxelösund
Jan Gustafsson**



Omslagsfoto, sid 1

Friskportartorpet vid Västra Hället.

Foto Jan Gustafsson.

Sammanfattning

Under år 2011 har det totala fågelbeståndet revirkarterats inom Västra Hället, Nöthagen och Magniberg i Nyköpings kommun.

Ytan som inventerats är på ca 37 ha och innehåller några olika naturbiotoper.

Inom det inventerade området har 45 arter konstaterats ha revir av vilka två är rödlistade (ytterligare två rödlistade arter har noterats inom undersökningsområdena utan att säkerställt revir kunna bevisas). För några av dessa 45 arter sträcker sig även reviret ut utanför det inventerade området och en del arter har revirets huvudområde utanför det inventerade området och tangerar in i de inventerade ytorna.

Totalt har 53, varav åtta som ej noterats med säkerställt revir, arter noterats som revirhävdande under inventeringen.

Arter som har en visat sig ha en positiv andel revir i de två inventeringsområdena är grönsångare (framförallt i Västra Hället), svartvit flugsnappare (orsak de många holkarna i Västra Hället), svartmes (se svartvit flugsnappare), blåmes (se svartvit flugsnappare, men än mer överraskande de många reviren i Magniberg), talgoxe (se blåmes), grönfink (i båda områdena), hämpling (var en oväntad art) och stenknäck (var en oväntad art).

Glädjande är det också att bivråk och sparvhök finns inom inventeringsområdena.



*Björktrast.
Foto Thomas Larsson.*

Däremot så finns det många arter som har få revir, framförallt gäller det arter som stannar kvar i området över vintern. I många av fallen så har man fått vänta till fåglar som har tillbringat övervintringen på sydligare breddgrader har anlänt för att få noteringar av arten. Några av dessa är större hackspett, koltrast, kungsfågel, trädkrypare, nötskrika och kråka.

Sedan finns det ju några arter som vi inte får någon påfyllning från söder inför häckningssäsongen och där väldigt få revir konstaterats, kattuggla, talltita och tofsmes tillhör denna kategori.

Vi har också väldigt få revir av några andra arter, näktergal och ärtsångare tycker man att man skulle kunna finna fler av.

Vi har ju även några arter som man kan förvänta sig finnas i inventeringsområdena men som helt saknas med revir. Gröngöling borde kunna finnas i framförallt Magnibergsområdet. Skogsduva i Magniberg, gärdsmyg, törnsångare och härmsångare, inga revir noterade vilka normalt sett borde finnas med enstaka par i båda områdena.

Sammanfattningsvis kan man konstatera att områdena har ett tämligen normalt fågelliv och man kan konstatera att området närmast motorvägen vid Västra Hället skulle gynnas av en ljuddämpande ridå, både fågelmässigt och för vandrare.

Områdena är också välbesökta av naturintresserade och framförallt skulle Magniberg kunna göras ännu mer anpassat för besökande.

Förslag på åtgärder redovisas på sid 23 - 24 i denna sammanställning.



Ormvråk.
Foto Thomas Larsson.


Inledning

Fågelföreningen Tärnan Nyköping/Oxelösund har under år 2011 fått i uppdrag av Nyköpings kommun att utföra en fågelinventering inom Västra Hället, Nöthagen och Magniberg.

Uppdraget har utförts av Jan Gustafsson.

Syftet med inventeringen har varit att få underlag inom fågelbestånden.

Nyköpings kommun kommer med hjälp av inventeringen att få en överblick över områdena så att de gröna områdena kan förbättras för fågelliv och besökande naturintresserade personer.



*Magniberg, här stupar bergsbranterna rakt ner i en frodig lövskog.
Foto Jan Gustafsson.*

Vägbeskrivning

Att ta sig till Västra Hället gör man enklast genom att från centrala Nyköping åka mot Nyköpings lasarett (norrut). I rondellen innan lasarettområdet så åker man till vänster in på Blommenhovsvägen. Denna väg färdas man på tills man kommer upp till kyrkogårdsområdet, här svänger man då till höger och direkt sedan höger igen. När man har en handelsträdgård på sin högra sida tar man åt vänster. Denna väg åker man tills man får Frisksportartorpet på sin högra sida och här tar också vägen slut för att övergå i cykelväg. Parkera här och sedan kan skogsområdet som ligger öster om torpet besökas. Inom området finns det flertalet stigar att använda sig av. Här finns också flertalet informationsskyltar om olika träd och liknande.

Magniberg, samma vägbeskrivning som ovan fram tills man kommit till kyrkogårdsområdet. Här tar man sedan av till vänster, åker på denna väg tills det går en grusväg ner mot vänster. Parkera vid sidan av vägen/korsningen så att du inte hindrar/blockerar annan trafik. Vandra sedan in i området utmed grusvägen. Inne i området finns det några stigar att följa. I första högerkurvan av grusvägen kan man gå rakt fram igenom och upp i skogen. Nu kommer man ut på de stora öppna bergsmassivet med fin utsikt mot Gumsbacken med omnejd.



*Välkommen in i Västra Hället.
Foto Jan Gustafsson.*

Översiktskarta

Kartbilden nedan visar var de olika inventeringsområdena är belägna i Nyköping. De områden som är inringade med blått är de områden som revirarterats för att få reda på vilka fågelarter som finns samt hur stora bestånden är av dessa arter.



*Blåmes.
Foto Thomas Larsson.*

Inventeringsmetodik

Metoden för fågelinventeringen har varit revirkartering inom hela det inventerade området. Området har besökts vid 14 tillfällen, under perioden mars - slutet av juni.

Uppgifter har även hämtats från andra Tärnanmedlemmar.

Inventeringstillfällen har utförts vid olika tidpunkter på dygnet för att få bästa möjliga täckning av områdets olika fågelarter.

Rapportering har ägt rum inom ett syfte på Artportalen Svalan (Revirkartering Västra Hället/Magniberg/Nöthagen).



*Inom Västra Hället är det mycket tallskog och i den rikligt med blåbärsris.
Foto Jan Gustafsson.*

Områdespresentation

Västra Hället är ett område som till stora delar är beväxt med barrträd. I området kring Frisksportartorpet så finns det mer sammanhängande lövbestånd. Inom området så finns det några områden med riklig undervegetation, framförallt i området mot handelsträdgården. Området har också flera olika "dalar", samt även något öppet bergsområde. I norr så passerar en elledningsgata innan gränsen mot landsväg. I öster så är det gräns mot motorväg (E4an) och i väster så har man kyrkogårdsområde.

Magniberg är ett mer varierat område med områden med ren barrskog i väster. I de södra delarna av området i nedkant av den stora bergkedjan så är det tät och lummig lövskog. Centralt så är det stora kala bergsytor, här passerar också en kraftledning och under den så breder sig sly ut. Den östra delen är mer blandskog innan bebyggelse kommer. Södra delen av Magniberg avslutas av järnväg.



*Från öster börjar stigen in i Magniberg med lövträd och ängskanter.
Foto Jan Gustafsson.*



*Tallskogen vid Västra Hället.
Foto Jan Gustafsson.*



*En av stigarna i Västra Hället.
Foto Jan Gustafsson.*




*Berghällen med viloplats för trötta ben i Västra Hället.
Foto Jan Gustafsson.*




*Även Sörmlandsleden passerar genom Västra Hället.
Foto Jan Gustafsson.*




*Ett av områdena med tät undervegetation i Västra Hället.
Foto Jan Gustafsson.*



*Grusvägen som löper genom Magnibergsområdet från öst till väst.
Foto Jan Gustafsson.*



*Berghällarna med kraftledningen vid Magniberg.
Foto Jan Gustafsson.*



*Bergsstupen ner mot den frodiga lövskogen.
Foto Jan Gustafsson.*



*En av berghällarna med riklig lav/mossbeväxtning i Magniberg.
Foto Jan Gustafsson.*



*Ner i den frodiga och svårtillgängliga lövskogen på Magnibergs sydsida.
Foto Jan Gustafsson.*



*Den fina barrskogen i Magnibergs västliga del.
Foto Jan Gustafsson.*



*Gulspurv.
Foto Thomas Larsson.*

Artredovisning (säkerställda revir, inom området)

I följande text redovisas de arter som har säkerställts med revir i respektive inventeringsområde, Västra Hället och Magniberg (Nöthagen).

Antalet arter som har uppfyllt dessa krav är 45. Två arter inom rödlistan har noterats, dessa arter markeras med röd färg.

I bilagan så redovisas samtliga arter med säkerställt revir på separat artkarta.

Revirplats är markerad med ■

Bivråk

Ett revir i området kring de båda inventeringsområdena. Använder inventeringsområdena som födosöksplats.

Sparvhök

Ett revir i Magniberg.

Morkulla

Två revir där spelande hanar har noterats. Båda reviren i Magniberg. Ingen registrering i Västra Hället.

Ringduva

Fyra revir i varje område, totalt alltså **åtta revir**. Fördelningen väl spridd i respektive område.



*Domherre, en hona.
Foto Thomas Larsson.*

Kattuggla

Ett revir, revirets kärna är i området mellan inventeringsområdena, i området väster om hotell Blommenhov.

Spillkråka

Ett revir, i västra delarna av Magniberg.

Större hackspett

Tre revir totalt i de två inventeringsområdena, två i Magniberg och ett i Västra Hället.

Trädpiplärka

Totalt **åtta revir**, sex i Magniberg och två i Västra Hället. Får anses som en svag siffra.

Sädesärla

Tre revir, två i Västra Hället och ett i Magniberg. Alla tre i anslutning till bebyggelse.

Järnsparv

Tre revir i inventeringsområdena, ett i Magniberg och två i Västra Hället.

Rödhake

Hela 26 säkra revir och upp emot ytterligare tolv revir där inte säkerställt revir kunnat konstaterats. 16 av dessa i Magniberg och de andra tio i Västra Hället. Fördelning är jämn över hela inventeringsområdena.



Entita.

Foto Thomas Larsson.

Näktergal

Ett revir i de östra delarna av Magniberg ner mot Nöthagen.

Rödstjärt

Två revir, ett i varje område, i Magniberg i skogsmiljö och det i Västra Hället i anslutning till Frisksportartorpet.

Koltrast

Tio säkra revir och fem misstänkta inom inventeringsområdena. Fem revir i respektive område.

Björktrast

Ett revir i Västra Hället och det fanns i anslutning till kyrkogården.

Taltrast

Sju säkra revir och ytterligare indikationer på tre revir. Fördelningen är tre revir i Magniberg och fyra i Västra Hället. Inga revir i de västra delarna av Magniberg, annars jämnt fördelade i inventeringsområdena.

Ärtsångare

Endast **ett revir** i de inventerade områdena och det var i Magniberg. Därutöver två ej helt säkerställda revir.

Trädgårdssångare

Tre revir, fördelade på Magniberg två och ett i Västra Hället.



*Kaja, finns med två par häckande i skorstenen på Frisksportartorpet.
Foto Thomas Larsson.*

Svarthätta

Nio säkra revir och ytterligare åtta misstänkta revir. Revir finns överallt där det finns lövbestånd, saknas bara i de rena barrskogsområdena. Sju av reviren i Magniberg och två i Västra Hället.

Grönsångare

Åtta revir inom de inventerade områdena. Tre i Magniberg och fem i Västra Hället.

Lövsångare

33 revir, fördelade på 23 i Magniberg och tio i Västra Hället. Revir väl spritt utom där ren barrskog finns.

Kungsfågel

Nio revir, fördelade på fyra i Magniberg och fem i Västra Hället. Ytterligare fem misstänkta revir noterades tillsammans i de två områdena.

Grå flugsnappare

Endast två revir, båda i Västra Hället. Ytterligare fyra misstänkta revir noterades, men kunde ej säkerställas. Finns säkert fler men en svårinventerad art som lätt förbises.

Svartvit flugsnappare

Tio revir av arten, fördelade på tre i Magniberg och sju i det holktäta Västra Hället.

Stjärtmes

Två revir, ett i Magniberg och ett i Västra Hället. Båda i anslutning till partier med lövskog.



*Stjärtmes.
Foto Thomas Larsson.*

Entita

Fem säkra revir och ytterligare fem troliga revir. Två revir i Magniberg och tre i Västra Hället.

Talltita

Ett revir, i de centrala delarna av Västra Hället.

Tofsmes

Tre säkra revir och ytterligare två misstänkta revir. Reviren är ett i Magniberg och två i Västra Hället.

Svartmes

Tio revir och ytterligare fyra ej fullt säkerställda revir. Fyra av reviren i Magniberg och sex i Västra Hället, i det sistnämnda området gynnas de av mängden holkar som finns här.

Blåmes

18 revir samt ytterligare fyra ej fullt ut säkerställda revir. Reviren fördelade på tio i Magniberg och åtta i Västra Hället.

Talgöxe

32 säkra revir och ytterligare sex ej fullt säkerställda revir. Väl spridd i inventeringsområdena. 19 revir i Magniberg och 13 i Västra Hället.

Nötväcka

Åtta revir inom de inventerade områdena. Fyra i Magniberg och fyra i Västra Hället.



*Sadesärla.
Foto Thomas Larsson.*

Trädkrypare

Tre revir, fördelade på två i Magniberg och ett i Västra Hållet. Har haft en svår vinter, med mycket snö och lång kyla som slagit ut de kvarstannande fåglarna. Inte förrän vårens sträckande fåglar anlände så noterades arten.

Skata

Ett revir i anslutning till Frisksportartorpet vid Västra Hållet, boet sannolikt inne på kyrkogården.

Nötskrika

Ett revir i Västra Hållet, i de centrala västra delarna.

Kaja

Två revir i Frisksportartorpets skorsten vid Västra Hållet. Reviret då även i skogsområdena runt omkring.

Kråka

Ett revir i Västra Hållet, i den nordvästra delen.

Bofink

Hela **38 revir** och ytterligare åtta misstänkta revir. Fördelningen var 25 i Magniberg och 13 i Västra Hållet.

Grönfink

13 revir, vilket är en positiv siffra. Ytterligare fem misstänkta revir där säkerställd notering inte kunnat göras. Åtta revir i Magniberg och då i stor del kring bergsdelen. Fem revir väl spridd i Västra Hållet.



*Talgöxe.
Foto Thomas Larsson.*

Hämpling

Ett revir av denna rödlistade art noterades i Magniberg.

Grönsiska

Åtta revir och ytterligare fyra ej säkerställda revir, av denna svårinventerade art, då den är väldigt rörlig vid sin sångperiod. Fem revir i Magniberg och tre i Västra Hället.

Mindre korsnäbb

Ett revir i Västra Hället.

Domherre

Tre revir av denna art, alla i Magniberg. Ytterligare indikationer på fem revir har gjorts, men säkerhet har ej kunnat uppnås.

Stenknäck

Två revir, båda i Magniberg. En trevlig överraskning.

Gulspurv

Sex revir, fem av dessa i Magniberg som blev en karaktärsart för områdets bergiga delar. Ett revir i de norra delarna vid kraftledningsgatan i Västra Hället.



*Gärdsmyg, en art som helt saknades i de båda inventeringsområdena. Arten har haft det svårt de senaste två stränga och långa vintrarna.
Foto Thomas Larsson.*

Artredovisning (ej säkerställt revir)

Nedan redovisas de arter som noterats under inventeringen i de båda inventeringsområdena, men där ej säkerställt revir kunnat noteras.

Skogsduva

Hördes spelande i Magniberg vid ett tillfälle.

Gök

Hördes ropa från kyrkogården vid ett tillfälle.

Mindre hackspett

Trummade vid ett besök i anslutning till Frisksportartorpet vid Västra Hållet.

Göktyta

En fågel ropade i Magniberg vid ett besök.

Trädlärka

En spelande fågel vid de stora bergspartierna i Magniberg vid ett besök.

Dubbeltrast

Sjungande fågel i Magniberg vid ett tillfälle.

Härmsångare

En sjungande fågel i kanten av kyrkogården vid ett besök.

Gransångare

En sjungande fågel i vardera inventeringsområde vid ett besök.

Förslag till naturvårdsåtgärder

Nedan kommer några förslag till åtgärder inom och i utkanterna av de inventerade områdena. Dessa synpunkter är endast från inventeraren.

Västra Hållet

I kanten mot motorvägen låter man undervegetation komma upp och helst bilda en ljudisolerande ridå, gärna täta granar. Innanför denna ridå kan man sedan se till att det är blandad biotop med löv och barr med bitvis tät undervegetation, som det är nu så finns väldigt få fågelrevir i zonen mellan den östligaste stigen och vägen. Knappt 10% (12 st) av områdets revir (131) fanns här och då var flera utmed stigen och väster ut. Lövsångare som är en vanlig art (10 revir i Västra Hållet) fanns inte alls öster om stigen, närmaste revir var ca 175 meter bort från vägen (se bilaga 1). Kan vara intressant att kolla om årets notering blir ev. likvärdig vid några kommande kontroller följande år.

Jag kunde även konstatera att några arter sjöng med förkortat sångstrof i zonen närmast motovägen, blåmes och koltrast praktiserade detta.

Skapa ett antal lågor i skogen, vilket skulle gynna framförallt hackspettsarterna, större hackspett, gröngöling och spillkråka.

Vänta med att sätta upp mer holkar. Skogens biotoper klarar i dagsläget inte fler holkhäckare än det i nuläget finns holkar. Många holkar kommer att stå tomma under en säsong. Gör en undersökning på hur många holkar som blir bebodda under en säsong, kontrollera detta under några år för att se vilken nivå som kan passas. Frågeställningen är då; Behövs/kan området klara fler holkhäckande par?

Magniberg

Utmed grusvägens norra sida sätta upp holkar vilket skulle gynna bl.a. svartvit flugsnappare och entita.

Skapa ett flertal lågor i den västra barrskogen, vilket skulle gynna framförallt hackspettsarterna, större hackspett, gröngöling och spillkråka.

Låta ravinbranterna på sydsidan vara orörda då dessa har karaktären av fri tillväxt, vilket på sikt gynnar många arter med tät vegetation samt höga gamla träd. Även växtfloran får då en speciell karaktär.

Öppna upp den östra delen ner mot bostadshusen, slå ängen vid ett sensommartillfälle. Detta för att området inte skall bli en tät ridå. Man kan då få fler av de olika sångarna att bosätta sig här, ärtsångare, törnsångare, härmsångare och näktergal kommer då att gynnas om man får ett omväxlande område med öppna buskytor varvat med mindre och bitvis högre lövträd.

I övrigt inte låta sly ta över i kantzonerna mot olika biotoper.

Förslag på några olika tillgänglighets befrämjandet åtgärder inom det inventerade området.

Nedan kommer några förslag till åtgärder inom det inventerade området. Dessa synpunkter är endast från inventeraren.

Västra Hållet

I detta område så finns det mesta redan åtgärdat, enbart några av de befintliga bänkarna behöver lagas/ses över. Samt att man kan placera ut några soffor/bänkar med ryggstöd.

I kanten mot motorvägen låter man undervegetation komma upp och helst bilda en ljudisolerande ridå, gärna täta granar.

Magniberg

Markera stigarna till de olika utkiksplatserna på bergen, en i den västra delen och en upp till områdets högsta punkt.

Förbättra dessa stigar med röjning runt dem, samt i den västra se till att den kan vara anpassad mer för funktionshindrade.

Skyltar med info om området.

Bänkar/soffor på några ställen.

Parkeringsmöjligheter vid grusvägens början in i området.

Tack till

Ett stort tack till alla Tärnanmedlemmar och andra som bidragit med muntliga rapporter/och inskrivande uppgifter i Artportalen Svalan. Utan dessa hade aldrig denna inventering blivit så komplett.

Även ett stort tack till Thomas Larsson för bidrag med fågelbilder till denna sammanställning.

Bilaga 1

På följande sidor presenteras artkartor för de arter som har säkerställt revir inom inventeringsområdet. Revirets placering är utmärkt med ■

Bivråk

Ett revir. Är ej utmarkerat för att röja deras kärnområde.
Figur 1.

Västra Hället



Magniberg

Sparvhök
Ett revir i Magniberg.
Figur 2.

Västra Hället



Magniberg

Morkulla
Två revir i Magniberg.
Figur 3.

Västra Hället



Magniberg

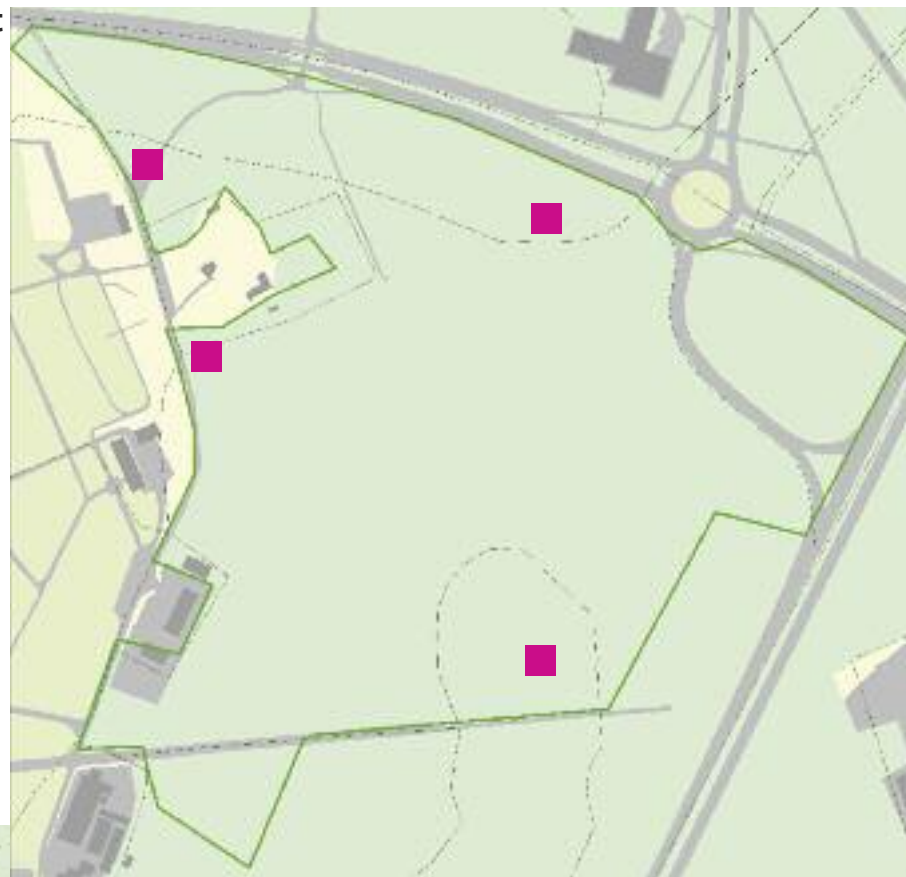
Ringduva

Fyra revir i Västra Hället.

Fyra revir i Magniberg.

Figur 4.

Västra Hället



Magniberg

Kattuggla

Ett revir i området mellan inventeringsområdena, födosöksområde i Västra Hället och Magniberg.

Figur 5.

Västra Hället



Magniberg

Spillkråka
Ett revir i Magniberg.
Figur 6.

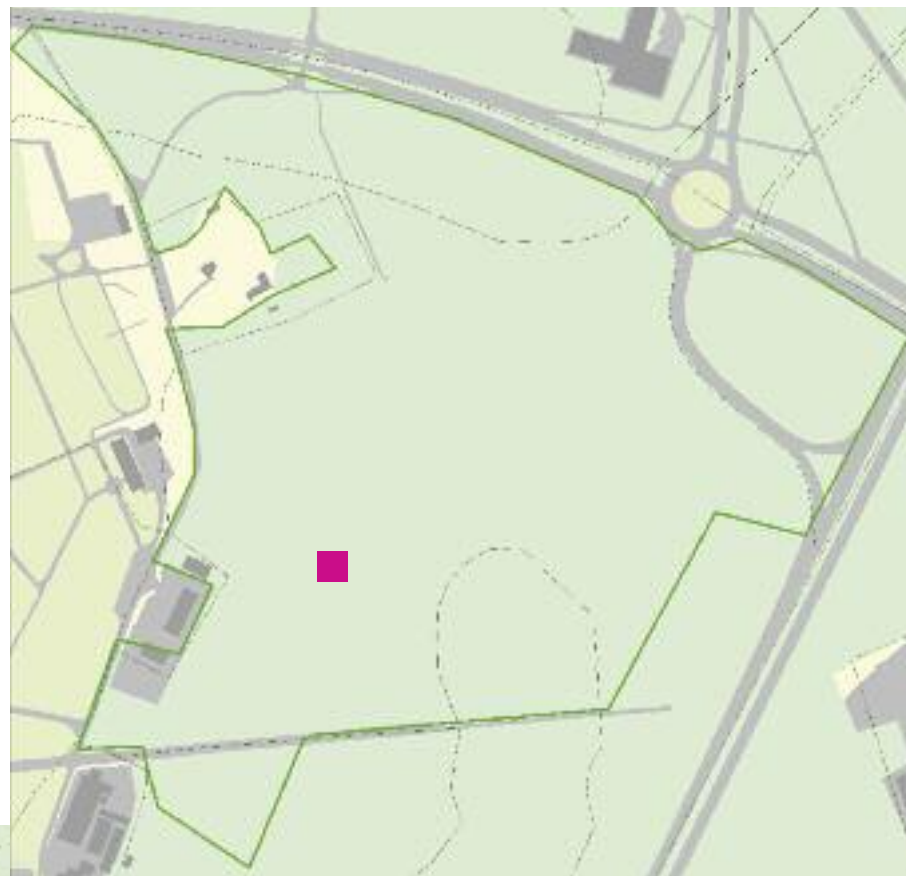
Västra Hället



Magniberg

Större hackspett
Ett revir i Västra Hället.
Två revir i Magniberg.
Figur 7.

Västra Hället

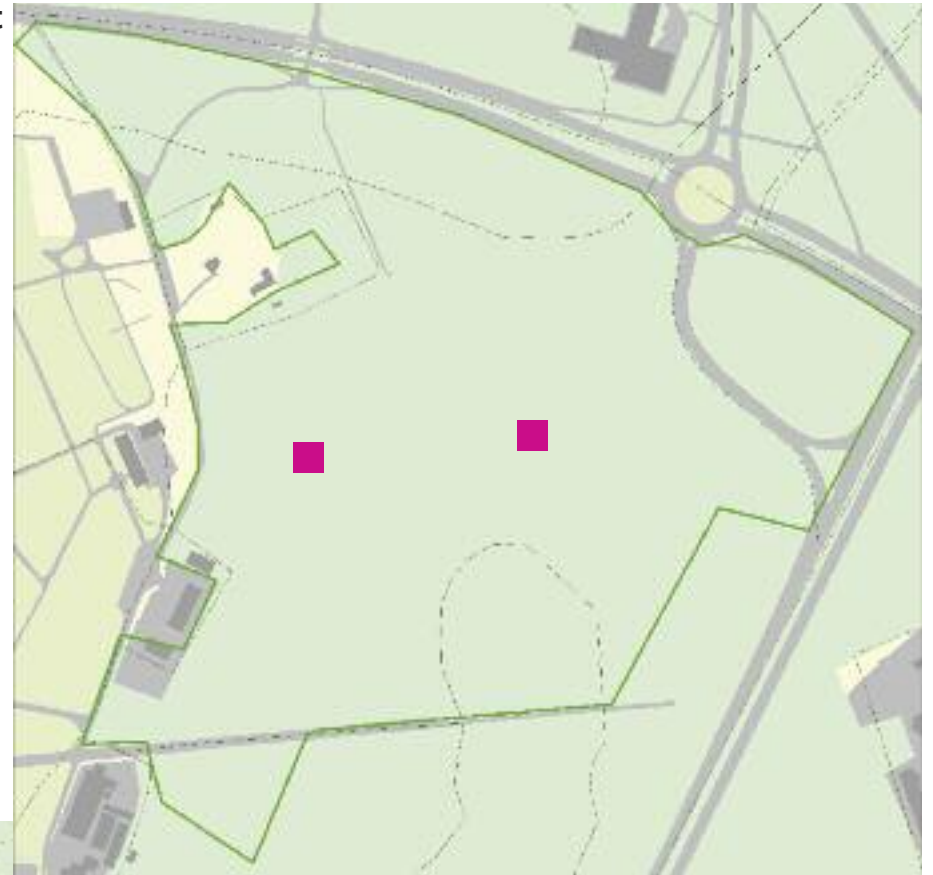


Magniberg

Trädpiplärka

Två revir i Västra Hället.
Sex revir i Magniberg.
Figur 8.

Västra Hället



Magniberg

Sädesärla

Två revir i Västra Hället.
Ett revir i Magniberg.
Figur 9.

Västra Hället



Magniberg

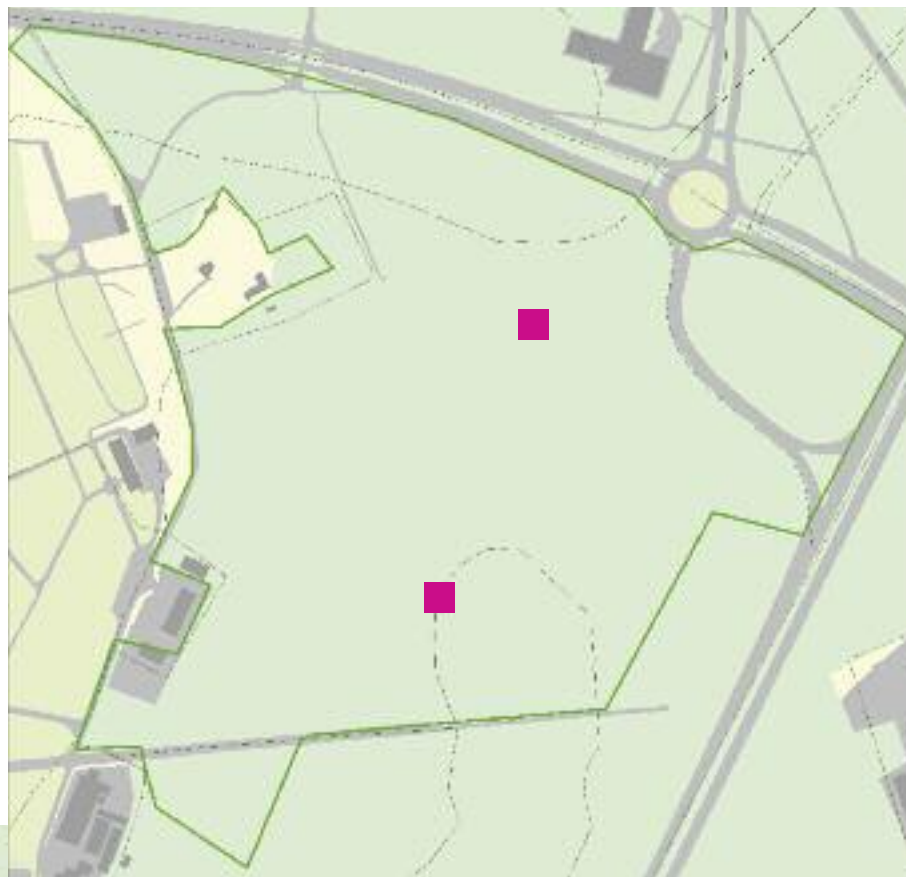
Järnsparv

Två revir i Västra Hället.

Ett revir i Magniberg.

Figur 10.

Västra Hället

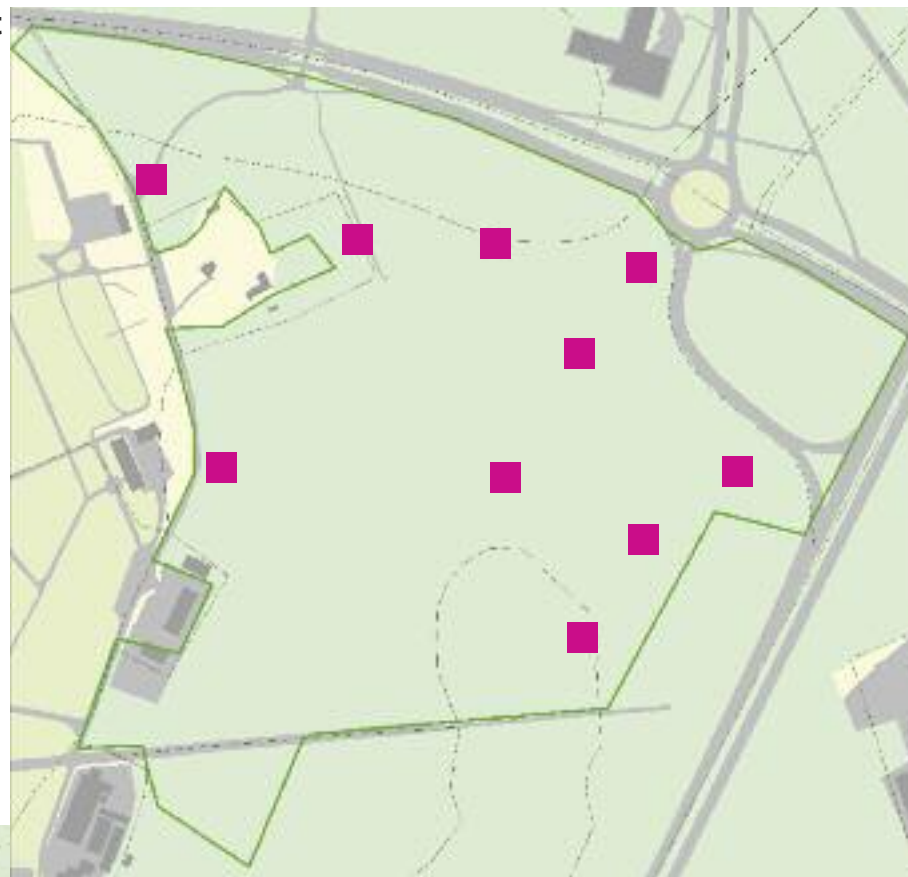


Magniberg

Rödhake

Tio revir i Västra Hället.
16 revir i Magniberg.
Figur 11.

Västra Hället



Magniberg

Näktergal
Ett revir i Magniberg.
Figur 12.

Västra Hället



Magniberg

Rödstjört

Ett revir i Västra Hället.

Ett revir i Magniberg.

Figur 13.

Västra Hället



Magniberg

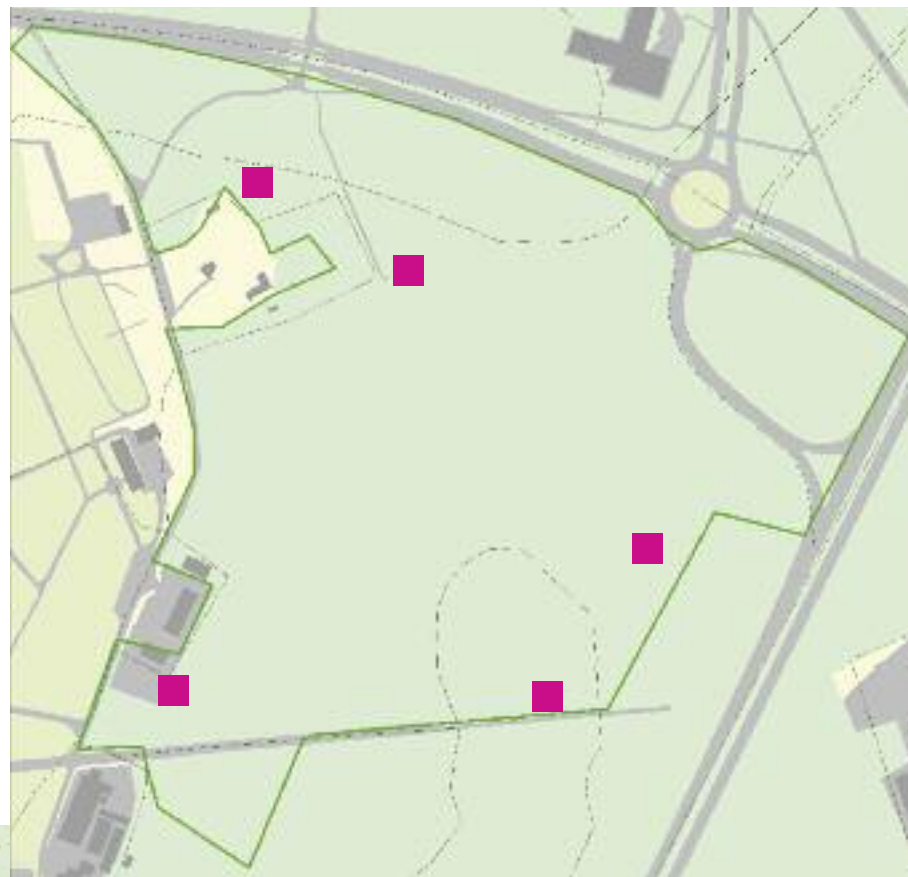
Koltrast

Fem revir i Västra Hället.

Fem revir i Magniberg.

Figur 14.

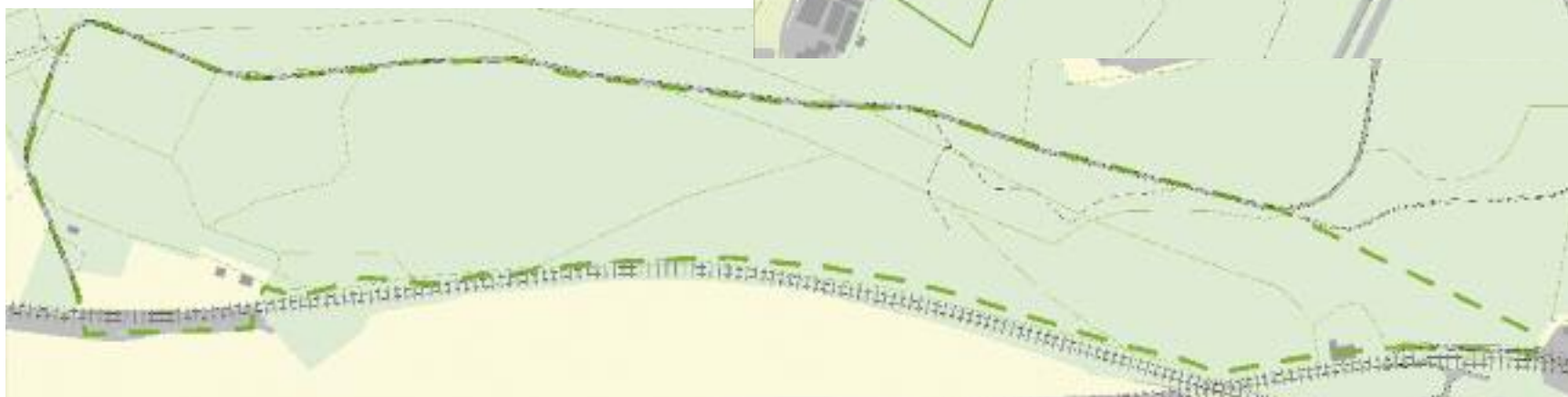
Västra Hället



Magniberg

Björktrast
Ett revir i Västra Hället.
Figur 15.

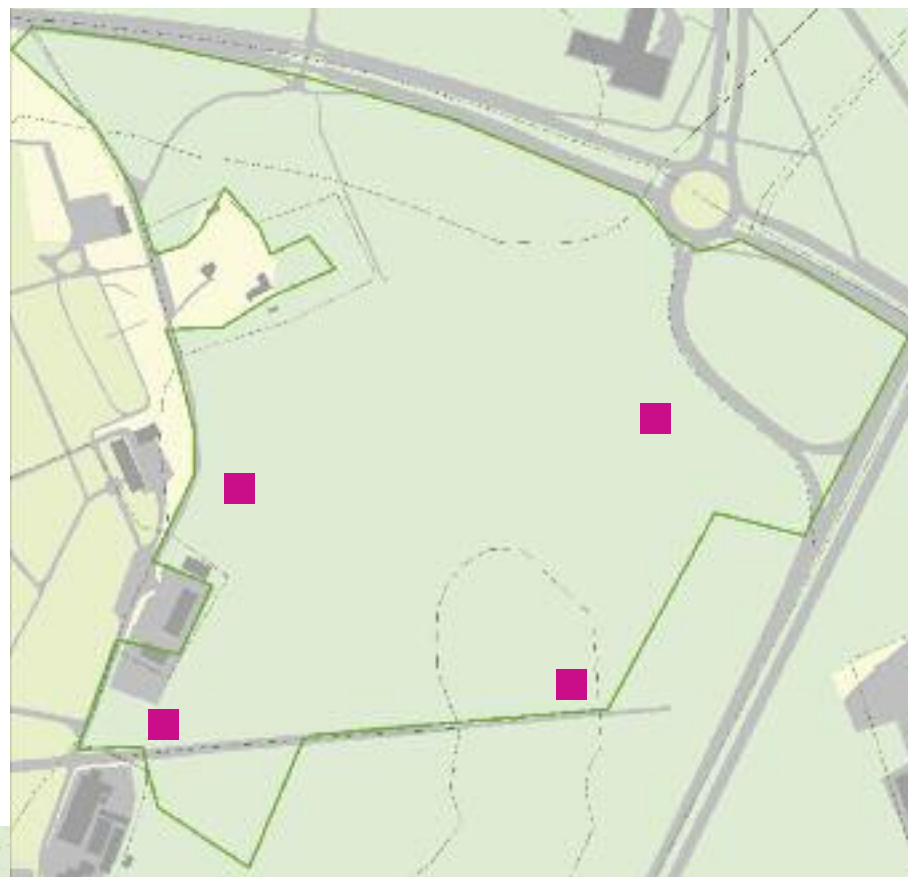
Västra Hället



Magniberg

Taltrast
Fyra revir i Västra Hället.
Tre revir i Magniberg.
Figur 16.

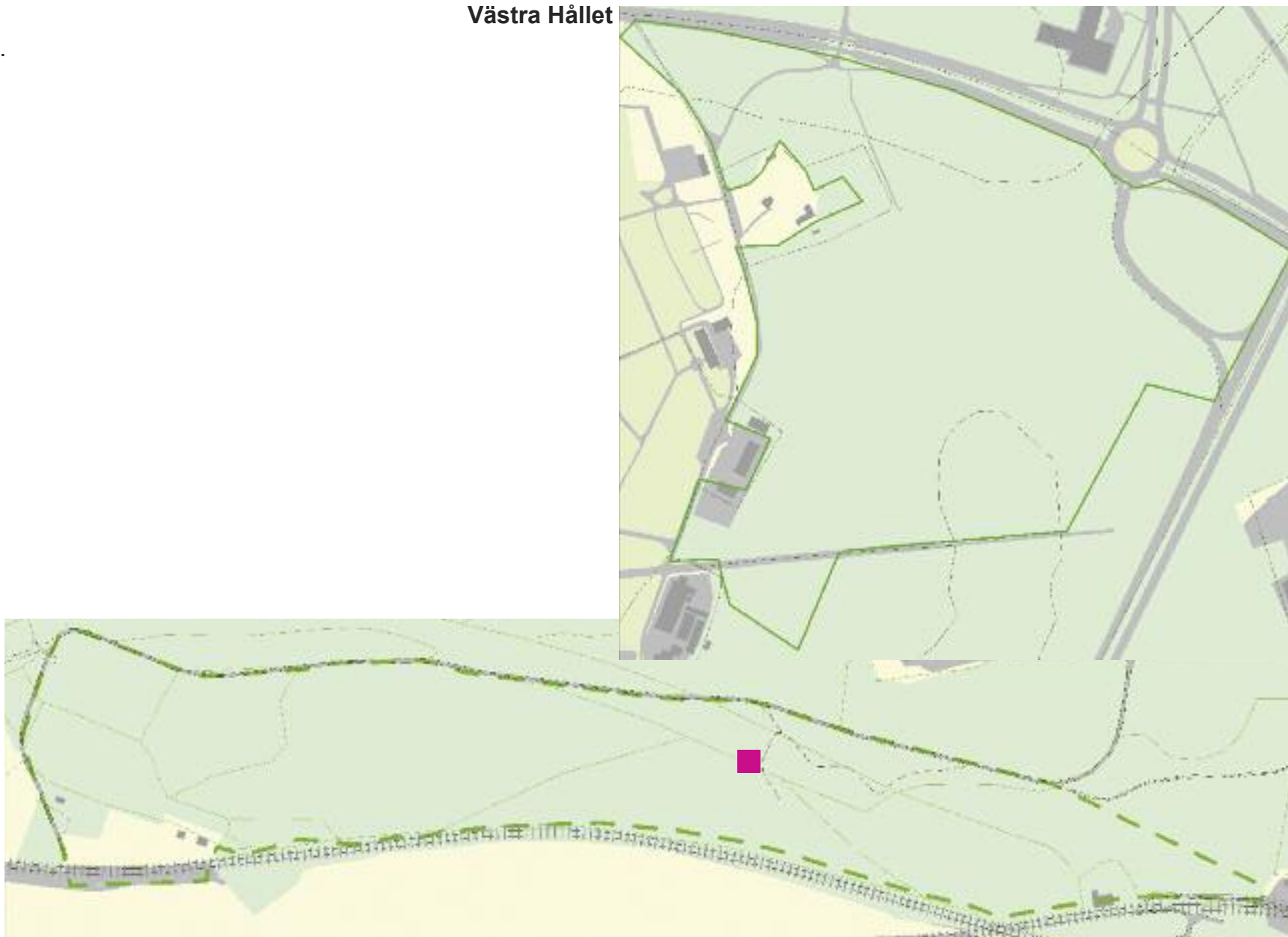
Västra Hället



Magniberg

Ärtsångare
Ett revir i Magniberg.
Figur 17.

Västra Hället



Magniberg

Trädgårdssångare
Ett revir i Västra Hället.
Två revir i Magniberg.
Figur 18.

Västra Hället



Magniberg

Svarthätta

Två revir i Västra Hället.
Sju revir i Magniberg.
Figur 19.

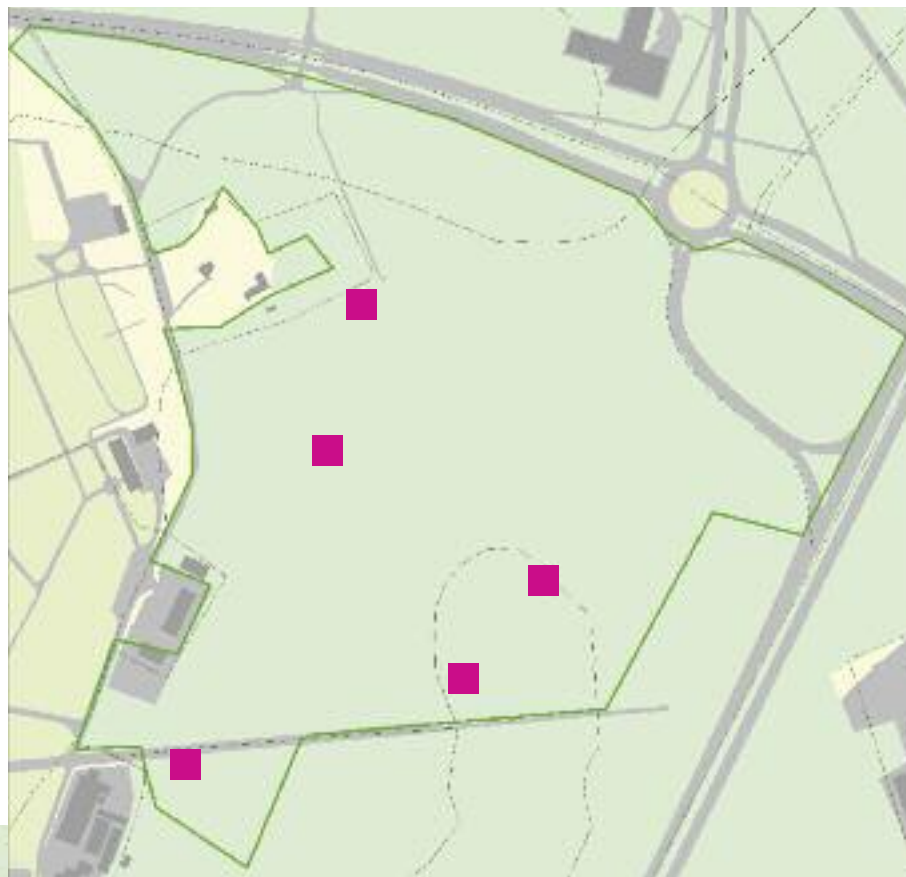
Västra Hället



Magniberg

Grönsångare
Fem revir i Västra Hället.
Tre revir i Magniberg.
Figur 20.

Västra Hället

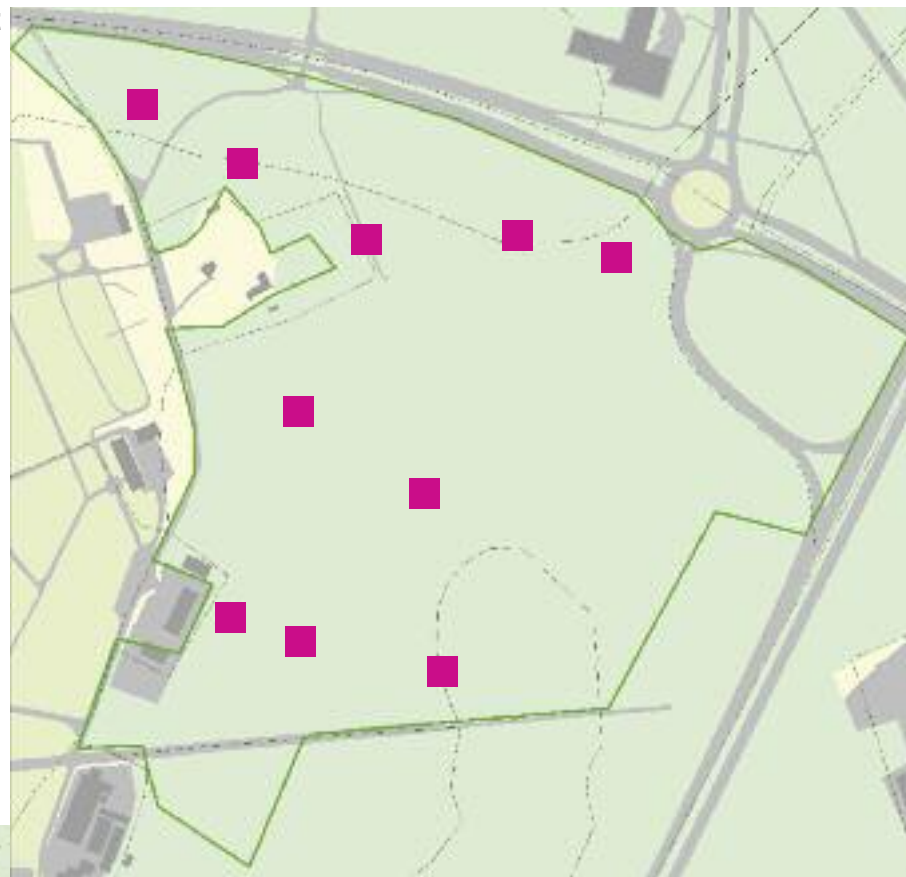


Magniberg

Lövsångare

Tio revir i Västra Hället.
23 revir i Magniberg.
Figur 21.

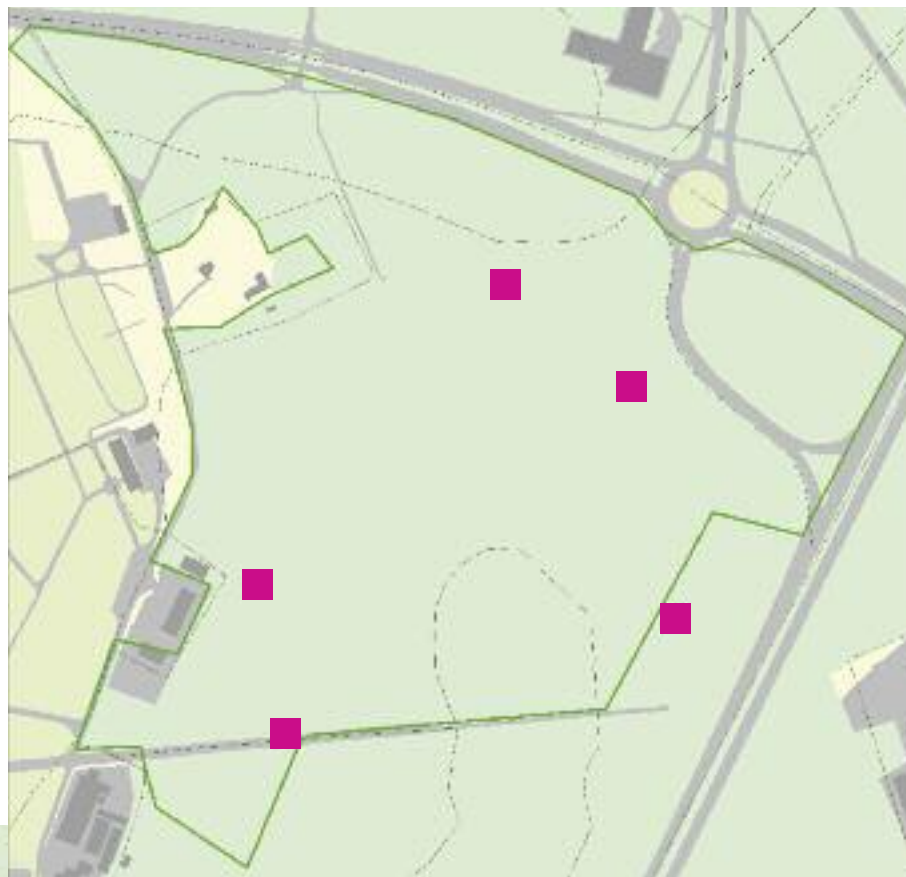
Västra Hället



Magniberg

Kungsfågel
Fem revir i Västra Hället.
Fyra revir i Magniberg.
Figur 22.

Västra Hället



Magniberg

Grå flugsnappare
Två revir i Västra Hället.
Figur 23.

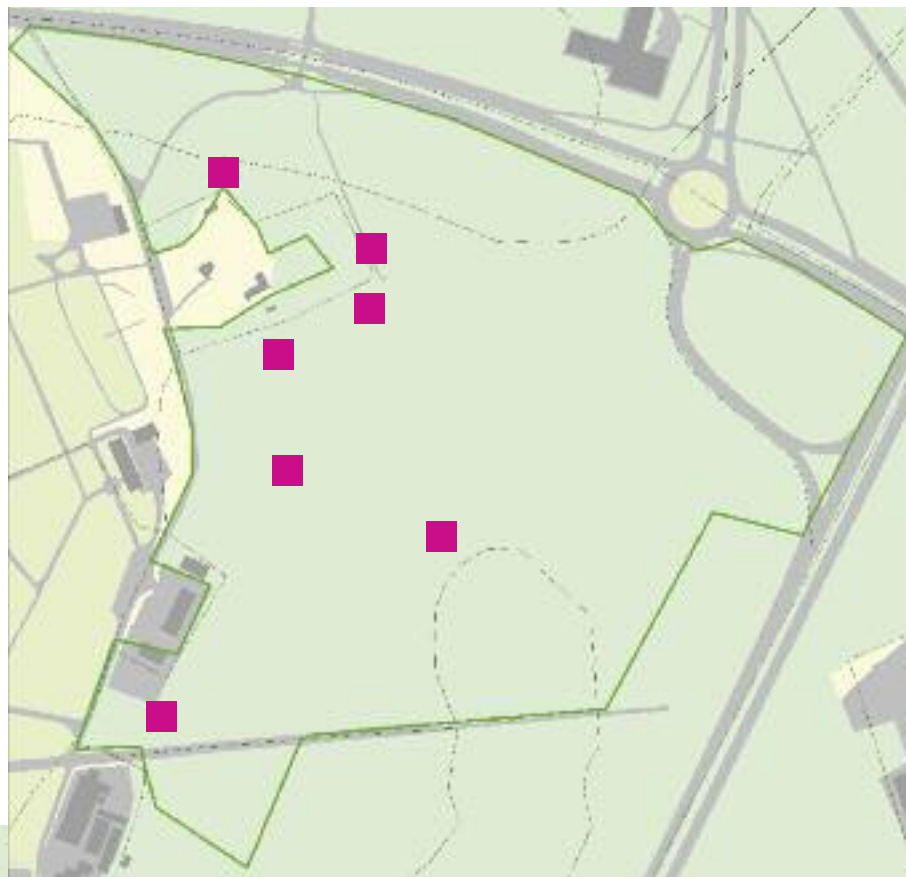
Västra Hället



Magniberg

Svartvit flugsnappare
Sju revir i Västra Hället.
Tre revir i Magniberg.
Figur 24.

Västra Hället



Magniberg

Stjärtmes

Ett revir i Västra Hället.

Ett revir i Magniberg.

Figur 25.

Västra Hället

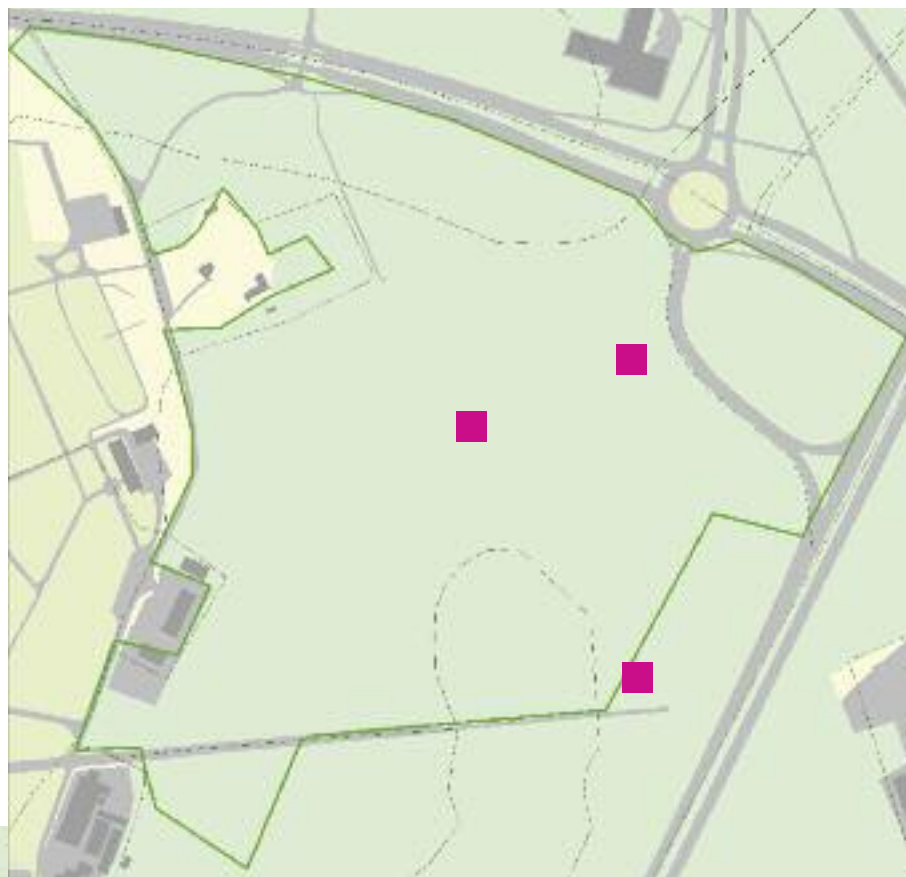


Magniberg

Entita

Tre revir i Västra Hället.
Två revir i Magniberg.
Figur 26.

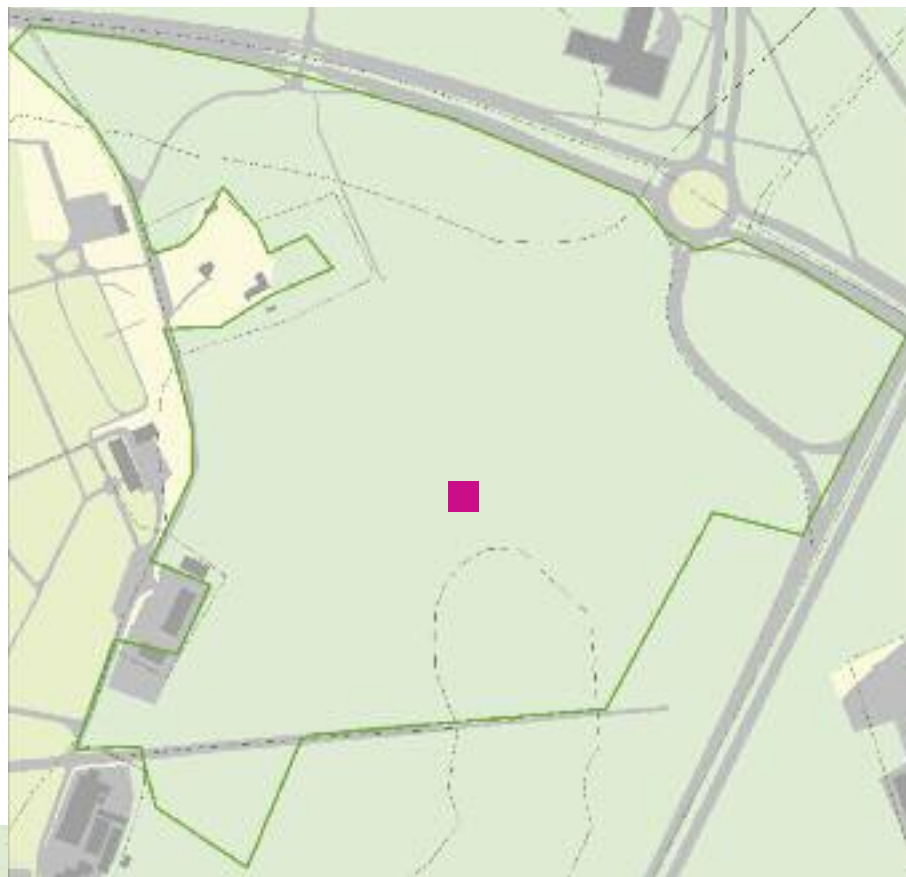
Västra Hället



Magniberg

Talltita
Ett revir i Västra Hället.
Figur 27.

Västra Hället



Magniberg

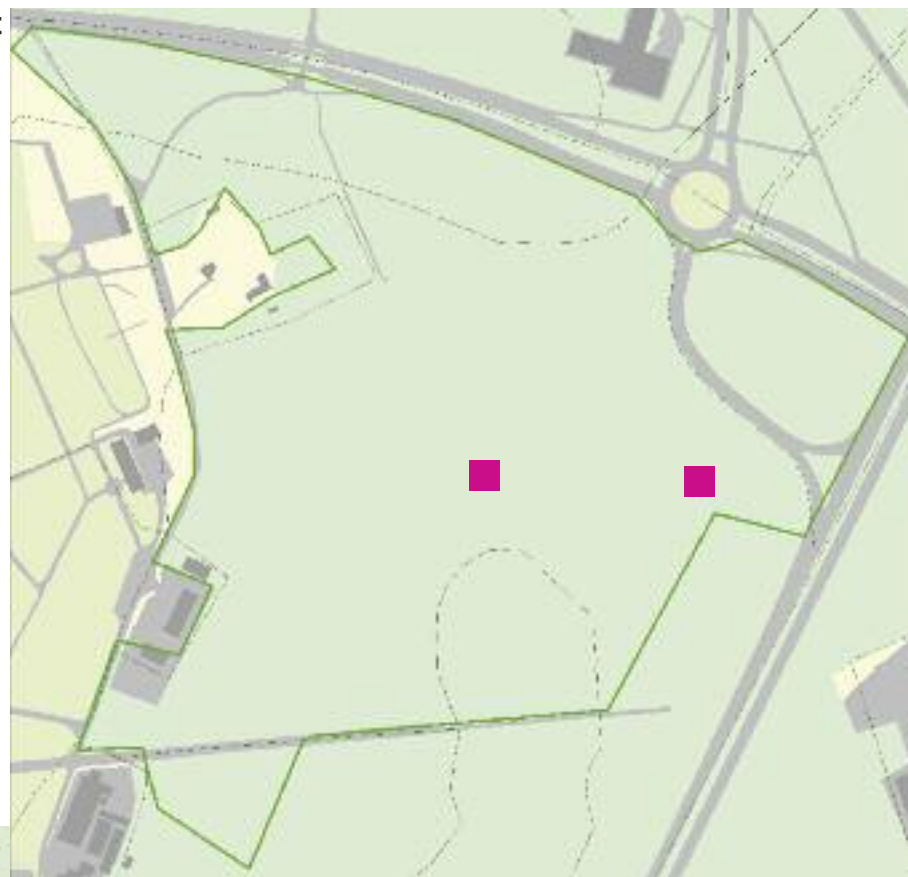
Tofsmes

Två revir i Västra Hället.

Ett revir i Magniberg.

Figur 28.

Västra Hället

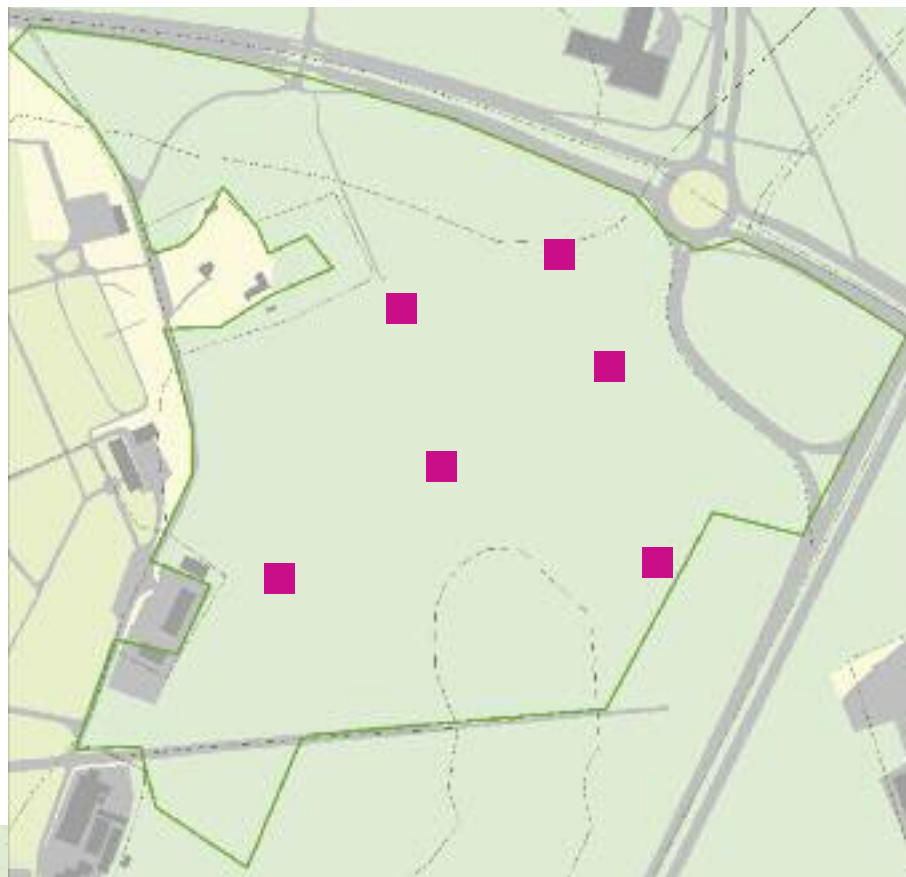


Magniberg

Svartmes

Sex revir i Västra Hället.
Fyra revir i Magniberg.
Figur 29.

Västra Hället



Magniberg

Blåmes

Åtta revir i Västra Hället.

Tio revir i Magniberg.

Figur 30.

Västra Hället



Magniberg

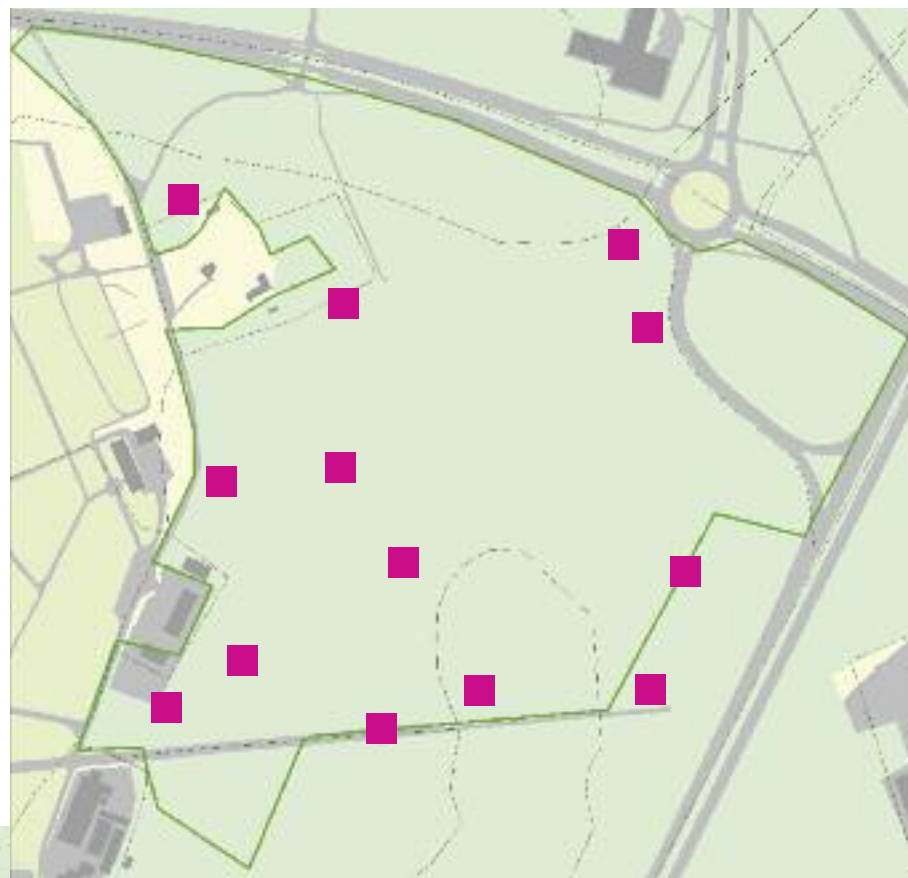
Talgoxe

13 revir i Västra Hället.

19 revir i Magniberg.

Figur 31.

Västra Hället



Magniberg

Nötväcka

Fyra revir i Västra Hället.

Fyra revir i Magniberg.

Figur 32.

Västra Hället



Magniberg

Trädkrypare
Ett revir i Västra Hället.
Två revir i Magniberg.
Figur 33.

Västra Hället



Magniberg

Skata
Ett revir i Västra Hället.
Figur 34.

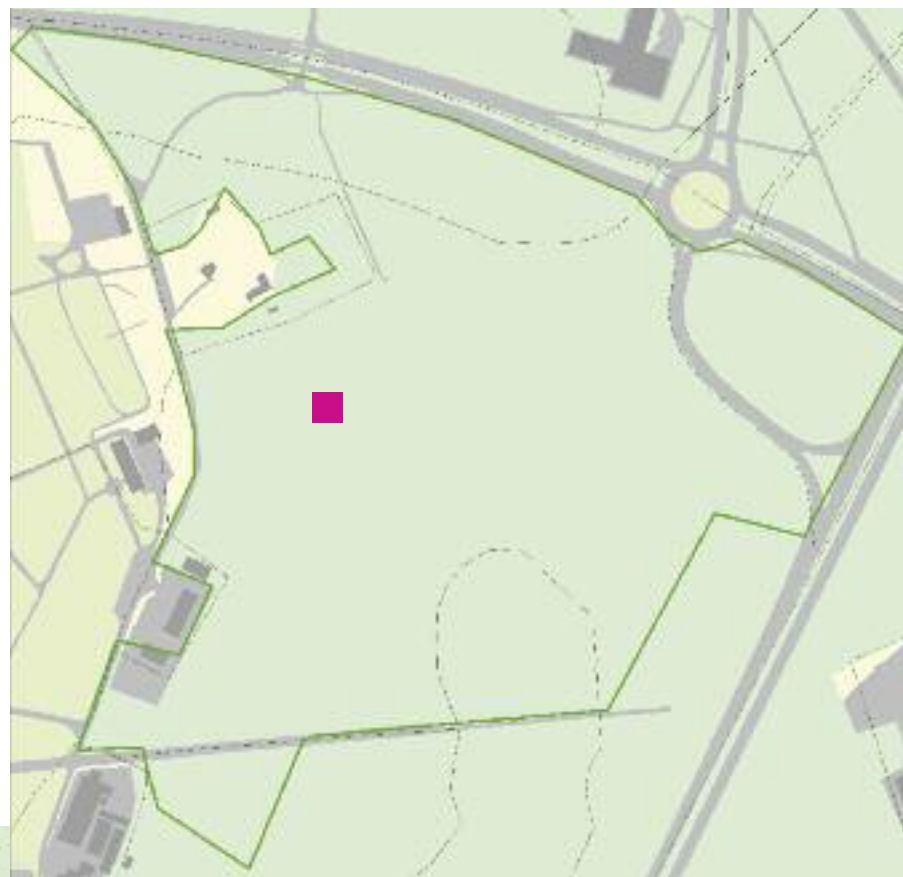
Västra Hället



Magniberg

Nötskrika
Ett revir i Västra Hället.
Figur 35.

Västra Hället



Magniberg

Kaja
Två revir i Västra Hället.
Figur 36.

Västra Hället



Magniberg

Kråka
Ett revir i Västra Hället.
Figur 37.

Västra Hället



Magniberg

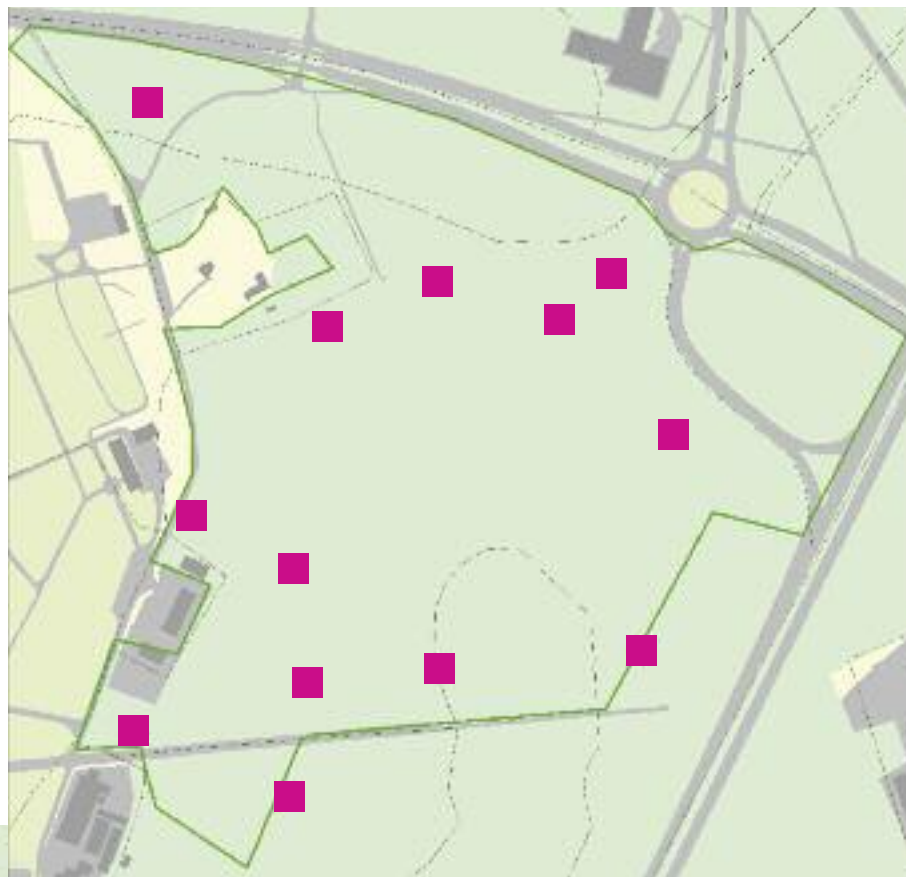
Bofink

13 revir i Västra Hållet.

25 revir i Magniberg.

Figur 38.

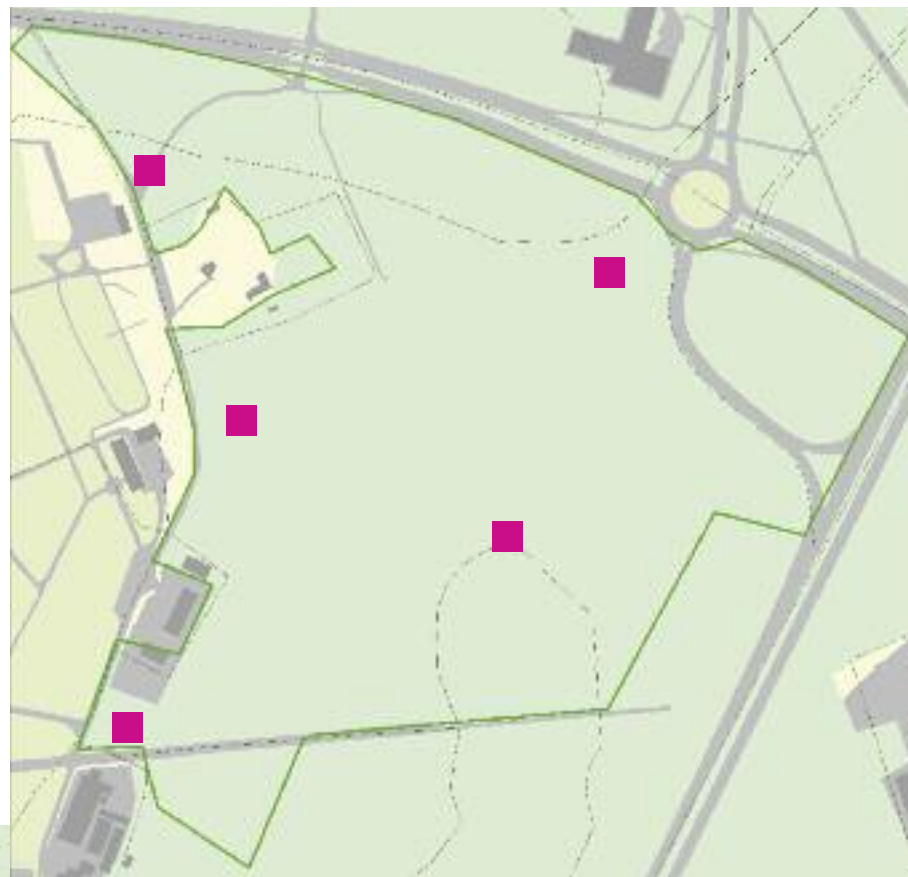
Västra Hållet



Magniberg

Grönfink
Fem revir i Västra Hället.
Åtta revir i Magniberg.
Figur 39.

Västra Hället



Magniberg

Hämpling

Ett revir i Magniberg.
Figur 40.

Västra Hället

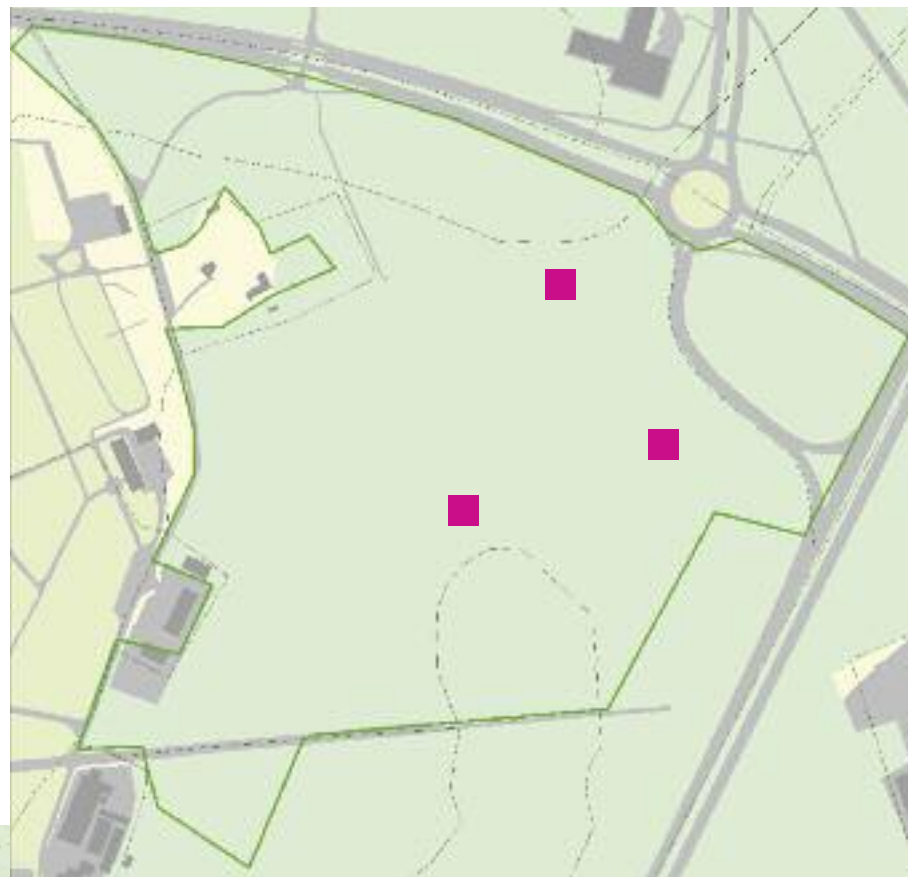


Magniberg

Grönsiska

Tre revir i Västra Hället.
Fem revir i Magniberg.
Figur 41.

Västra Hället



Magniberg

Mindre korsnäbb
Ett revir i Västra Hället.
Figur 42.

Västra Hället



Magniberg

Domherre
Tre revir i Magniberg.
Figur 43.

Västra Hålet



Magniberg

Stenknäck
Två revir i Magniberg.
Figur 44.

Västra Hället



Magniberg

Gulspärv

Ett revir i Västra Hället.
Fem revir i Magniberg.
Figur 45.

Västra Hället



Magniberg

Innehållsförteckning

Sammanfattning sid 3

Inledning sid 5

Vägbeskrivning sid 6

Översigtskarta sid 7

Inventeringsmetodik sid 8

Områdespresentation sid 9

Artredovisning, säkerställt revir sid 16

Artredovisning, ej säkerställt revir sid 23

Förslag till naturvårdsåtgärder sid 23

Förslag på några olika tillgänglighets
befrämjandet åtgärder inom det
inventerade området sid 24

Tack till sid 24

Bilaga 1, Artkartor sid 25



**Fågelföreningen Tärnan
Nyköping/Oxelösund**

**Sammanställningen utförd i slutet av juni 2011
av Jan Gustafsson**